



From: Borgergade 9, 1300 København K, Københavns Kommune
To: Vesterbrogade 3, 1620 København V, Københavns Kommune

Saturday, 15.08.15 - Departure 19:00

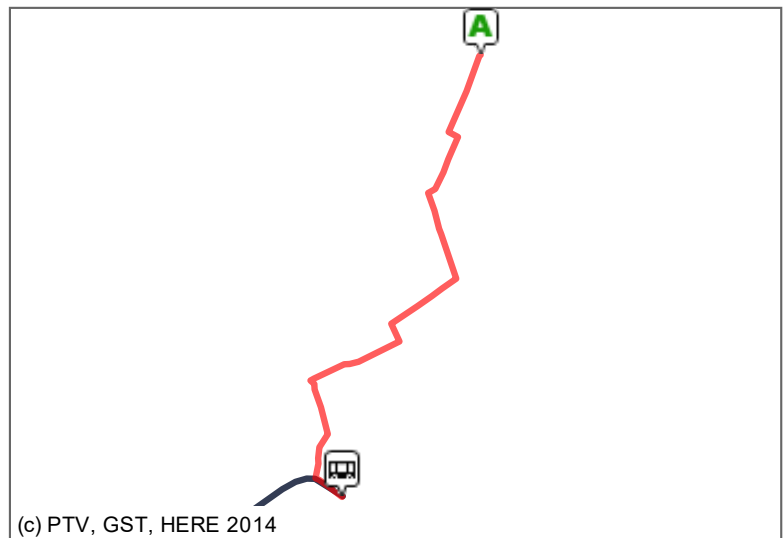
Dep.	→	Arr.	Time	Changes	Means of transport
------	---	------	------	---------	--------------------

18:58	→	19:22	0:24	0	walk Bus 9A walk
--------------	----------	--------------	-------------	----------	--

Your travel plan


Depart from **Borgergade 9, 1300 København K, Københavns Kommune**

18:58 (dep)
 19:12 (arr) **walk** (approx. 850 m, approx. 14 min.)



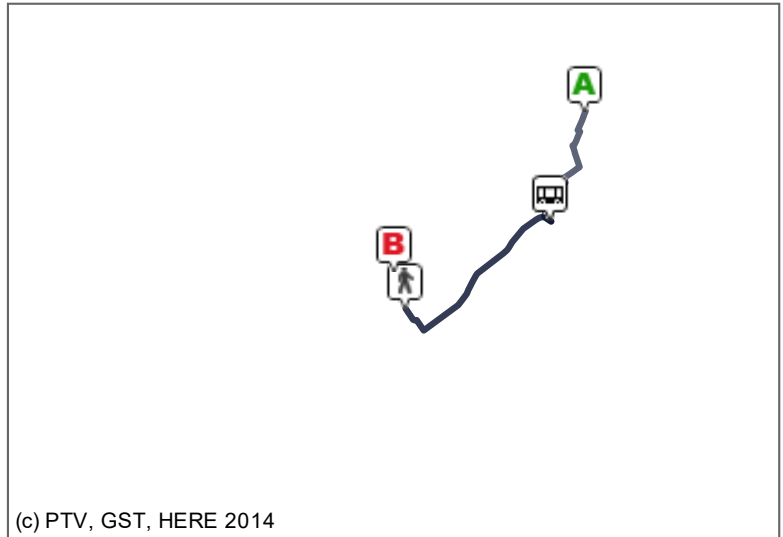
Direction	Street	Distance
From	Borgergade 9, 1300 København K, Københavns Kommune	
on	Borgergade	124 m
turn left	Gothersgade	15 m
turn right	Grønnegade	96 m
turn left	Ny Østergade	64 m
straight	Ny Østergade	69 m
turn right	Østergade	70 m
straight	Østergade	47 m
turn left	Nikolajgade	29 m
turn right	Store Kirkestræde	143 m
turn left	Højbro Plads	105 m
straight	Højbro	48 m
turn left	Børsgade	48 m
To	Christiansborg	

Get on at **Christiansborg** Departures in this direction every 5 min.

 19:12 (dep)
19:17 (arr) take **Bus 9A** towards Glostrup St.

Get off at **Hovedbanegården, Tivoli**

 19:17 (dep)
19:22 (arr) **walk** (approx. 300 m, approx. 5 min.)



Direction Street

Distance

From **Hovedbanegården, Tivoli**

To **Vesterbrogade 3, 1620 København V, Københavns Kommune**

Arrive at

Vesterbrogade 3, 1620 København V, Københavns Kommune